

**Périmètre de  
 Sélestat et Environs**  
**Sélestat**

**Réseau d'assainissement**

Création du plan : 22/10/2008  
 Mise à jour révision : 03/09/2024  
 Dessinateur : S. HARQUEL

Tableau d'assainissement

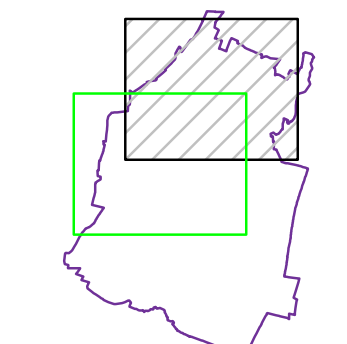

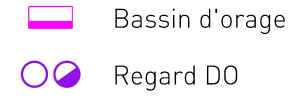





Planche : 2/2

Echelle : 1/5000

Légende P.L.U.  
 Edition du plan : 24/03/2025  
 sur la base du Plan de Zonage  
 révisé : 05/03/2025

- Légende :
- Réseau d'Eaux Usées
  - Réseau d'Eaux Pluviales
  -  Station d'épuration
  -  Bassin d'orage
  -  Regard DO
  -  Station de relèvement
  -  Station de relèvement

