

**Périmètre de
Sélestat**

Sélestat

Réseau d'eau potable

Création du plan : 24/10/2017
Mise à jour réseau : 13/09/2024
Dessinateur : S. HARQUEL

Tableau d'assemblage :

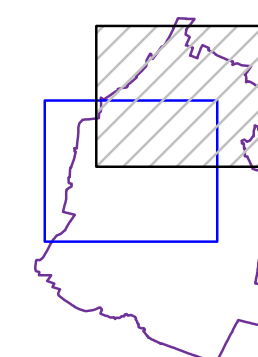





Planche : 2/2

Echelle : 1/5000

Légende P.L.U. :

Edition du plan le : 24/10/2017
sur la base du Plan de Zonage
révisé le : 05/03/2015

Légende :

-  Réseau d'eau potable
-  Réservoir
-  Zone de desserte du réseau d'eau potable

Reproduction soumise à l'autorisation préalable du SDEA.
SCANS - IGN Paris - Reproduction interdite - Licence n°9276

