



PLU

- Plan Local d'Urbanisme -

Commune de **SELESTAT**

PLAN DES ANNEXES

SECTEURS D'INFORMATION SUR LES SOLS

Echelle 1/3500^{ème}

Rédaction PDS n°1 PLU le : 07/02/2008
Modification n°1 PLU le : 02/01/2014
Révision graphique PLU le : 24/02/2014
Modification n°2 PLU le : 08/06/2015
Procédure de révision PLU le : 28/04/2015
Modification n°3 PLU le : 07/12/2016
Modification simplifiée n°4 PLU le : 28/02/2019
Modification n°5 PLU le : 28/12/2019





MISE A JOUR N°7 DU PLU

Vu pour être annexé à l'arrêté municipal du
14/03/2023



A SELESTAT, le 14/03/2023
Le Maire,
M. Fabrice BAUER



-  Secteur d'Information sur les Sols
-  Cours d'eau
- Type de bâti**
-  bâti dur
-  bâti léger



0 100 200 m

