Commune : Sélestat
67 (aire d'étude : Sélestat- Sélestat)

Adresse : Vanolles (place)

Titre de l'œuvre : **Synagogue**

Cartographie : Lambert1 ; 0979650 ; 1074775
Cadastre : 1986 4 139

Dossier : inventaire topographique établi en 1993 par Parent Brigitte
(c) Inventaire général

HISTORIQUE

Datation : 4e quart 19e siècle ; 3e quart 20e siècle
Date : 1890
Auteur(s) : Stamm Jean-Jacques Alexandre (architecte communal) ; Cromback Lucien (architecte) ; Picard Edmond (architecte) (attribution par travaux historiques)

Commentaire

La synagogue actuelle, de style néo roman, fut construite par l'architecte communal Jean Jacques Alexandre Stamm en 1890 ; endommagée en juin 1940, elle fut pillée et en partie démolie ; entre 1950 et 1960, date de son inauguration, elle fut restaurée par les architectes Lucien Cromback et Edmond picard mais sa coupole ne fut pas restituée ; au sous-sol furent dégagés les anciens bains rituels datant de l'ensemble communautaire israélite installé au même emplacement depuis 1836 ; vers 1866 l'architecte Antoine Ringeisen aurait fait un projet pour la nouvelle synagogue ; sur le portail principal est gravée la date 650 du petit comput correspondant à 1890.

DESCRIPTION

Situation : en ville
Parties constituantes non étudiées : bains rituels

Matériaux :

Gros-oeuvre : grès ; brique ; brique et pierre à assises alternées
Couverture : ardoise

Structure :

Forme du plan : plan centré
Vaisseaux et étages : sous-sol ; 3 vaisseaux
Couvrement : voûte en berceau
Elévation : élévation à travées
Toit : toit à longs pans
Distribution : escalier en vis sans jour ; en maçonnerie

Etat de conservation : restauré

Commentaire

Elévation polychrome en grès et briques.

Compléments d'information

Selon Dorlan (casier descriptif, p. 96-97) l'édifice antérieur à l'actuelle synagogue était occupé par la corporation des Laboureurs de 1472 à 1793. La communauté juive l'acquit en 1793. Au début du 19e s. elle fit fermer par une porte cochère l'ancienne impasse qui y donnait accès.

D'après Jarassé l'ensemble communautaire avec logement, salle d'étude, oratoire et bain rituel fut installé en 1836 dans l'édifice. Sur les relevés du 19e s., il est de plan équerre, sur le cadastre de 1813 il est indistinct. Le bain rituel actuel dégagé lors des travaux de restauration date probablement des années 1836.

La maison voisine 11 rue Sainte Barbe, aurait également abrité un ancien lieu de culte, comme l'attesteraient les tables de la loi ornant le sommet du pignon.

La synagogue construite par l'architecte Stamm peut être considérée la plus typiquement "allemande" de celles qui subsistent en Alsace-Lorraine. Modèles et principes architectoniques sont caractéristiques des synagogues d'outre Rhin.
Le plan centré convient particulièrement bien à une synagogue, où la *bima* (estrade de lacture) doit être au centre.
La coupole détruite de Sélestat (visible sur la carte postale était très semblable à celle de la synagogue de Bâle.
- Sur le fronton de l'entrée inscription hébraïque *650 lifrat qatan* (petit comput) soit 1890.
- Le parohet, rideau suspendu devant l'arche, porte la date *(5)718* soit 1958, date de la restauration (cf. Jarassé p. 74-76)

DOCUMENTATION

1. Documents figurés

Plan cadastral de 1813, section N

Plan de la ville par Billion, 1854

Plan cadastral de 1979-1986, section 4

Plans et coupes de la synagogue, 1:100 (Service technique de la ville de Sélestat)

Vue ancienne de la synagogue. Kubler, M. *Sélestat en cartes postales anciennes*. Zaltbommel, 1975, pl. 15. Montre la synagogue avec sa coupole.

2. Bibliographie

Cérémonie de consécration de la Synagogue restaurée de Sélestat, Bulletin de nos Communautés, t. XVI, (1960), n° 18, p. 23-23.

CLAUSS, Joseph. - **Historisch-Topographisches Wörterbuch des Elsass**. - Zabern, A. Fuchs, 1895. in 8°, p. 1023.

DORLAN, Alexandre. - **Casier descriptif et historique des rues et maisons de Sélestat,** dans *Annu. Sélestat*, t. I, (1951), p. 96-97

JARASSE, Dominique. - **L'âge d'or des synagogues**. Herscher, 1991 p. 124.

JARASSE, Dominique. - **Centenaire de la Synagogue de Sélestat**, *Annu. Sélestat*, 1990 XL, p. 74-76.

KUBLER, Maurice. - **Sélestat en cartes postales anciennes**. - Zaltbommel, Pays-Bas, Bibliothèque Européenne, 1974, in 16°, p. 15, pl.

Extrait de la section 4 du plan cadastral refait pour 1979, édition à jour pour 1986.

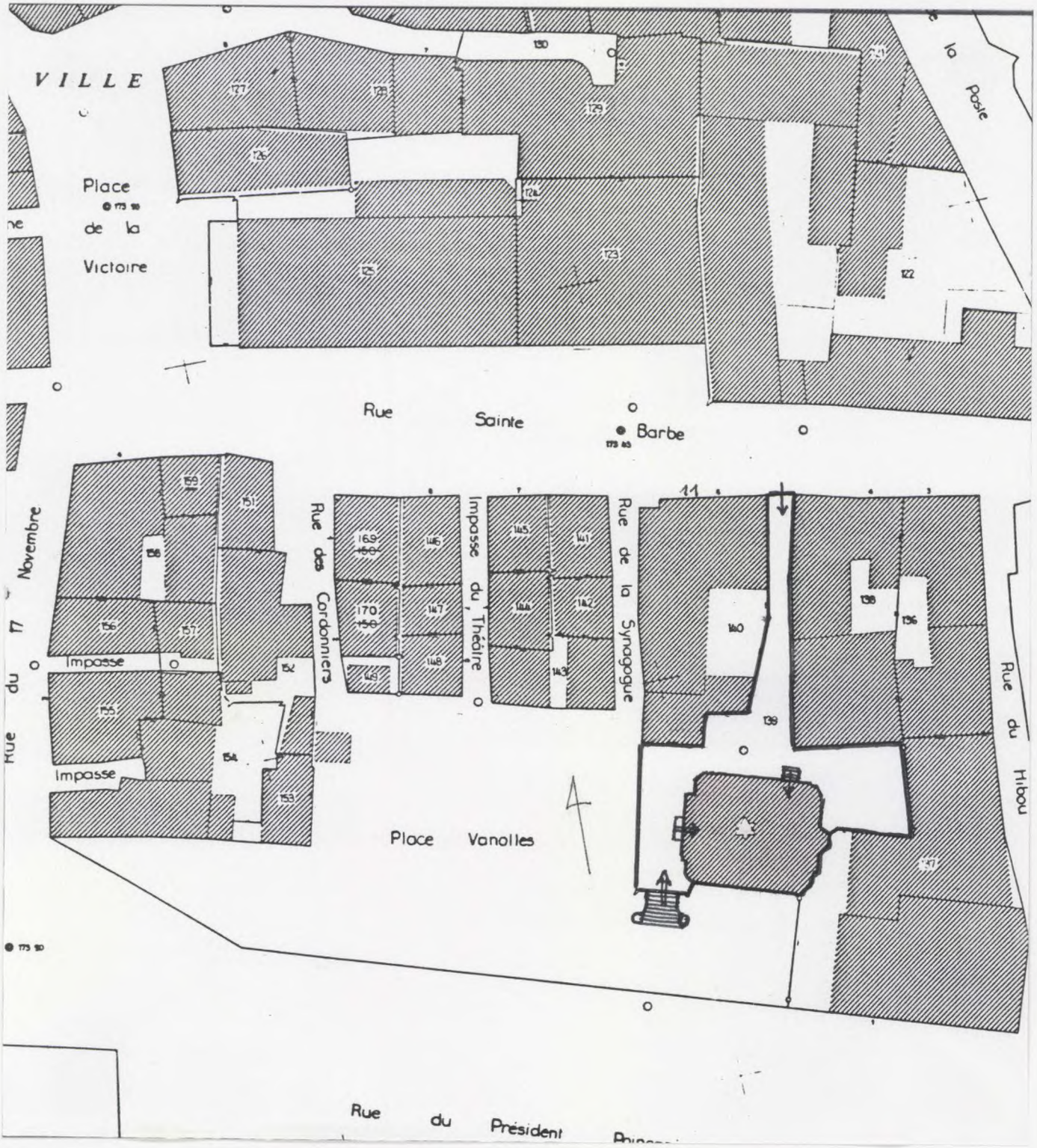

Plan du sous-sol. 1:100. (Service Technique de la Ville)
En A bain rituel désaffecté

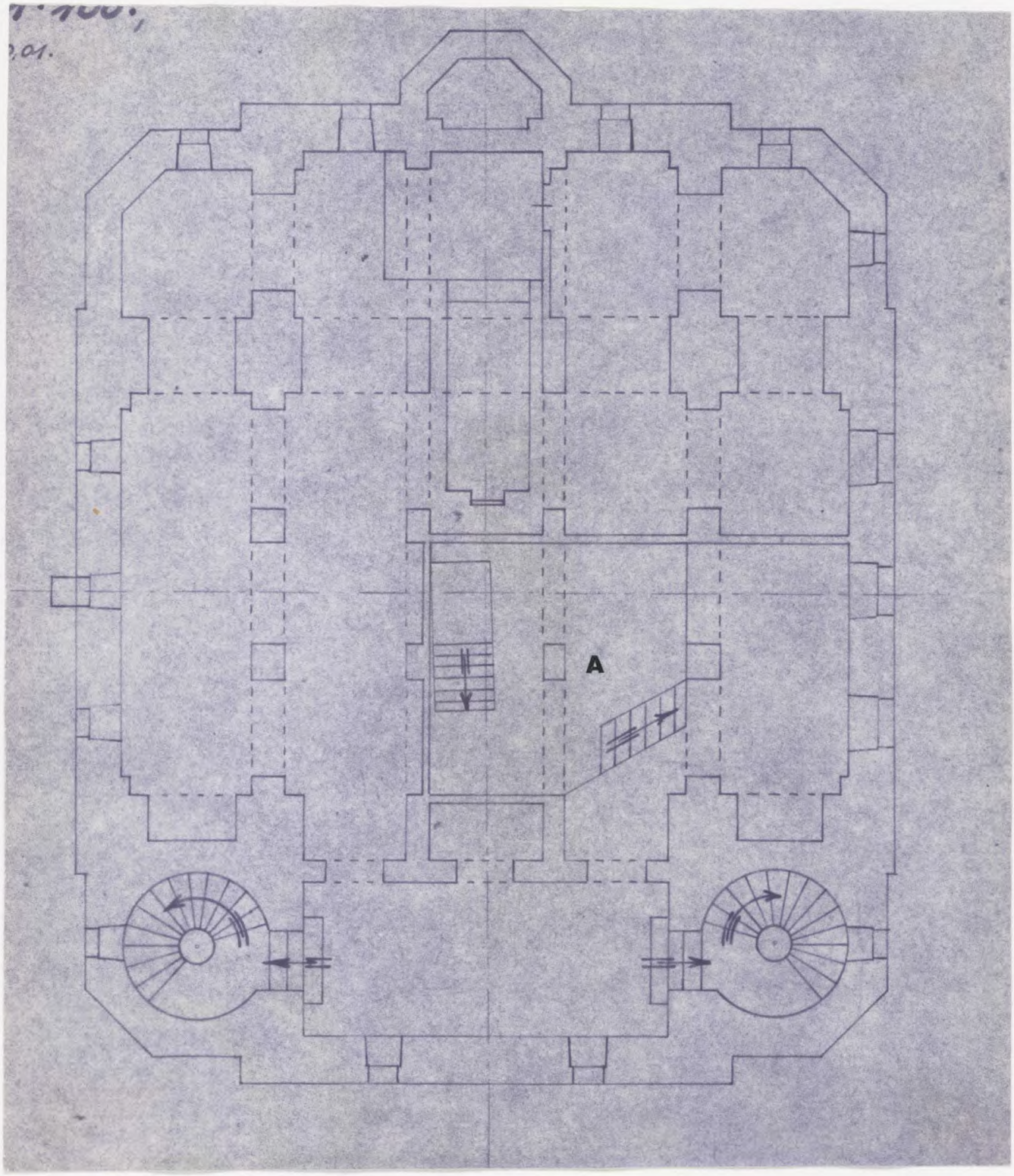

Plan du rez-de-chaussée. 1:100. (Service technique de la ville)
En A abside de l'armoire sainte
En B porche d'entrée du rabbin

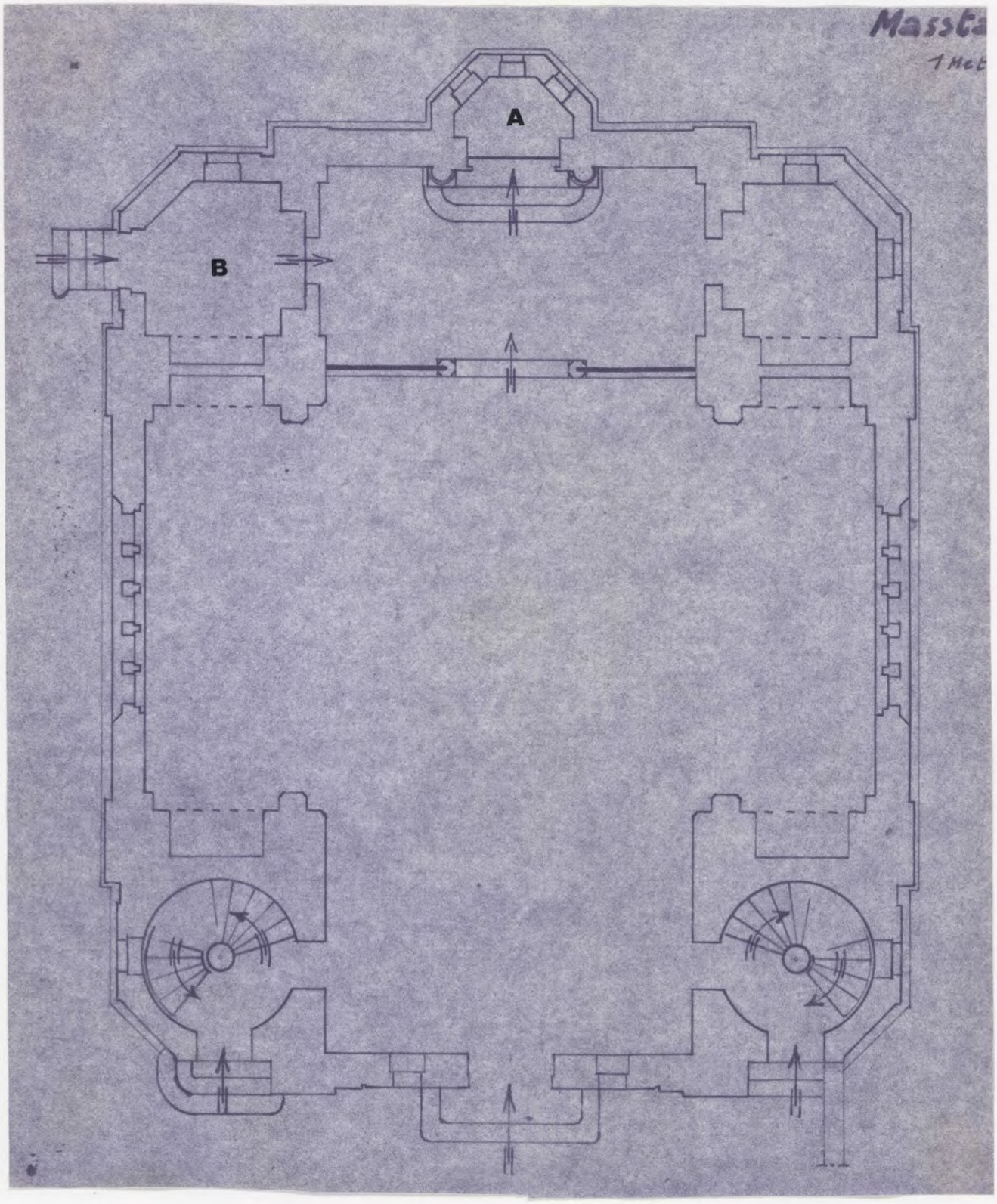

Plan au niveau des tribunes (Service technique de la ville)

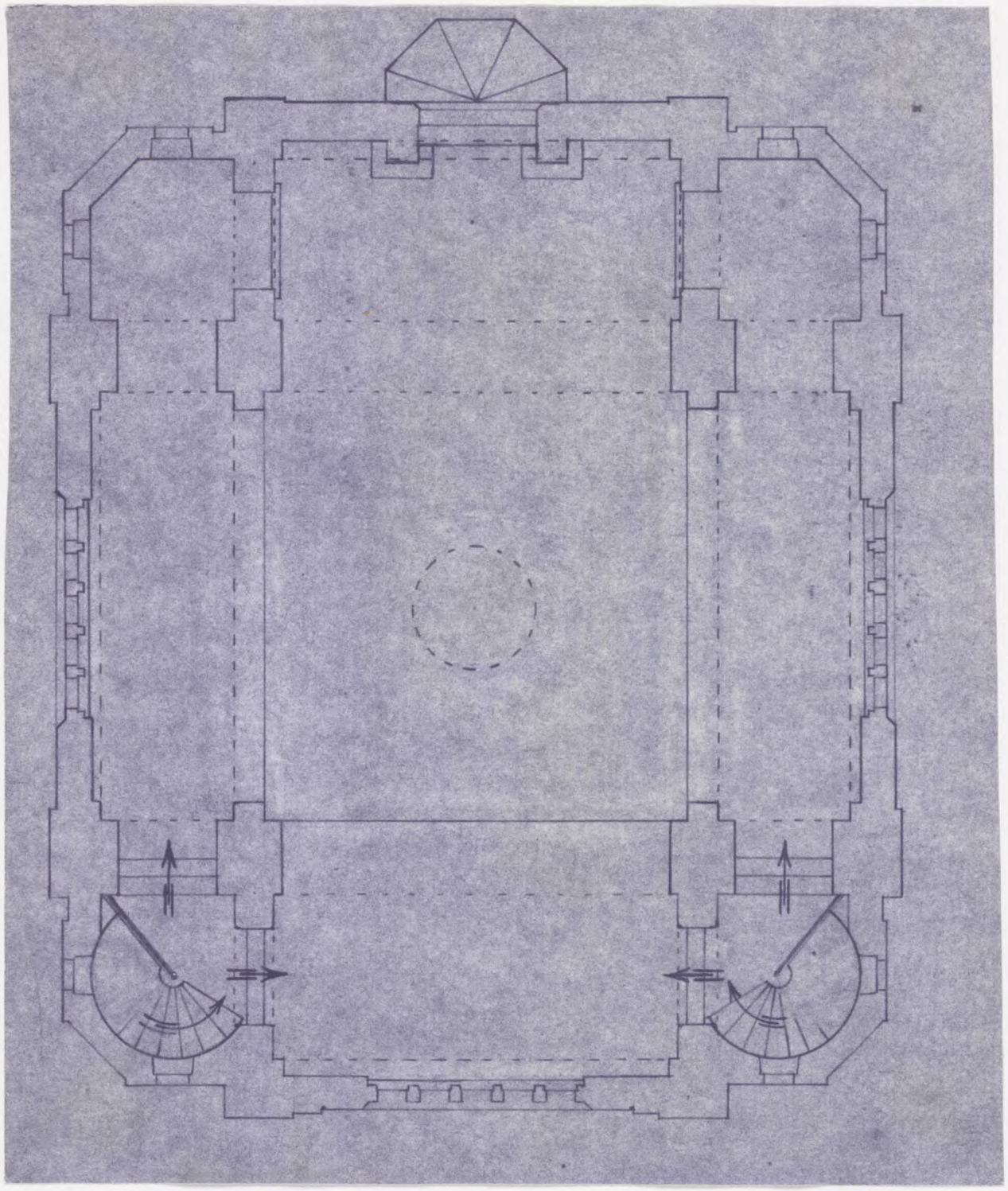

67. SELESTAT. Place Vanolles

SYNAGOGUE

doc. 4

Coupe transversale. 1:100 (Service technique de la Ville)



67. SELESTAT. Place Vanolles

SYNAGOGUE

doc. 5

Coupe transversale. 1:100 (Service technique de la Ville)



Vue de la synagogue avant la guerre, et la destruction de la coupole. Photocopie agrandie de la carte postale In : KUBLER, Maurice. - **Sélestat en cartes postales anciennes**. 1975. pl. 15

67. SELESTAT. Place Vanolles

SYNAGOGUE

fig. 1

Vue d'ensemble depuis la place
Ph. Inv. Cl. Menninger 93 67 1769 V

67. SELESTAT. Place Vanolles
SYNAGOGUE

fig. 1.1.

Vue d'ensemble.
Ph. Inv. C. Menninger 94 67 794 VA

67. SELESTAT. Place Vanolles

SYNAGOGUE

fig. 2

Pignon occidental avec tables de la Loi.
Ph. Inv. B. Parent 93 67 P 767 ZE

67. SELESTAT. Place Vanolles

SYNAGOGUE

fig. 3

Vue d'ensemble vers l'aron hakodech depuis la tribune occidentale
Ph. Inv. B. Parent 93 67 P 755 ZE

67. SELESTAT. Place Vanolles

SYNAGOGUE

fig.4

Vue d'ensemble vers l'aron hakodech et la bima au premier plan.
Ph. Inv. B. Parent 93 67 P 753 ZE

67. SELESTAT. Place Vanolles

SYNAGOGUE

fig. 5

Vue d'ensemble vers le sud-est
Ph. Inv. B. Parent 93 67 P 760 ZE

67. SELESTAT. Place Vanolles

SYNAGOGUE

fig. 6

Vue des torah dans l'aron hakodech ou armoire sainte.
Ph. Inv. B. Parent 93 67 P 762 ZE

67. SELESTAT. Place Vanolles

SYNAGOGUE

fig. 7

Vue de l'ancien bain rituel remis à jour dans le sous-sol de la synagogue.
Ph. Inv. B. Parent 93 67 P 756 ZE

67. SELESTAT. Place Vanolles

SYNAGOGUE

fig. 8

Vue de l'ancien bain rituel remis à jour dans le sous-sol de la synagogue.
Ph. Inv. B. Parent 93 67 P 757 ZE

67. SELESTAT. Place Vanolles

SYNAGOGUE

fig. 9

Vue de l'ancien bain rituel remis à jour dans le sous-sol de la synagogue.
Ph. Inv. B. Parent 93 67 P 758 ZE

67. SELESTAT. Place Vanolles

SYNAGOGUE

fig. 10

Maison 11 rue Sainte-Barbe, contigüe à la parcelle de l'actuelle synagogue, datant du XVIe ou XVIIe s. et ayant abrité l'ancien lieu de culte israélite. Au sommet du pignon représentation des tables de la Loi (?)
Ph. Inv. B. Parent 93 67 P 778 ZE